










LEGENDA:

-  Confine comunale
-  CLASSE I - Aree particolarmente protette
-  CLASSE II - Aree destinate ad uso prevalentemente residenziale
-  CLASSE III - Aree di tipo misto
-  CLASSE IV - Aree di intensa attività umana
-  CLASSE V - Aree prevalentemente industriali
-  CLASSE VI - Aree esclusivamente industriali
-  FASCIA A - D.P.R. 459 del 18 Novembre 1998
-  FASCIA B - D.P.R. 459 del 18 Novembre 1998


Progetto
**CLASSIFICAZIONE ACUSTICA COMUNALE
 AI SENSI DELLA L. 447/1995**

Oggetto
**Cartografia generale con ferrovia e
 relative fasce di pertinenza acustica**

Rif.
20199/07

Data
Agg. Febbraio 2008

Scala
1:5000

 GRUPPO zadig QUALITÀ AMBIENTE SICUREZZA	© Zadig S.r.l. Sede amministrativa: Via Valassina, 56 20038 SEREGNO MI Tel. 0362 86 12 30 Fax 02 70 05 28 498 info@gruppozadig.it www.gruppozadig.it	Committenza COMUNE DI CABIATE (Provincia di Como)	<h1>4</h1>
	Il tecnico competente (art.2 L.447/95) Adriano Manfron		